








3.b POSEBNE MJERE ZAŠTITE



GRANICE

-  OBUHVAT URBANISTIČKOG PLANA UREĐENJA
-  POJAS KOPNA 70 m OD OBALNE CRTE
-  POJAS KOPNA 100 m OD OBALNE CRTE
-  PRIJEDLOG GRANICE POMORSKOG DOBRA

MJERE POSEBNE ZAŠTITE






-  EVAKUACIJSKI PUT IZ UGROŽENOG PODRUČJA
-  ORJENTACIJSKI POLOŽAJ SIRENE ZA UZBUNU
-  PREMA PRIVREMENOJ DEPONIJU URUŠENOG MATERIJALA (IZVAN OBUHVATA URBANISTIČKOG PLANA)

VATROGASNI PRISTUPI

-  VATROGASNI PRILAZ
-  OPERATIVNA POVRŠINA 5,5 X 11,0m

PROMET

CESTOVNI PROMET


-  JAVNA CESTA
-  KOLNO-PJEŠAČKI PRISTUP
-  PARKIRALIŠTE
-  PJEŠAČKE STAZE
-  10.0 ORJENTACIJSKA KOTA NIVELETE



URBANISTIČKI PLAN UREĐENJA UPU 10

GRAĐEVINSKO PODRUČJE

SPORTSKO REKREACIJSKE NAMJENE R6e



0 5 10 m 50 m 526/08

Županija:	PRIMORSKO GORANSKA	
Općina:	PUNAT	
Naziv prostornog plana:	URBANISTIČKI PLAN UREĐENJA UPU 10 SPORTSKO REKREACIJSKE NAMJENE R6e	
Naziv kartografskog prikaza:	POSEBNE MJERE ZAŠTITE	
Broj kartografskog prikaza:	3.b	Mjerilo kartografskog prikaza: 1:1000
Odluka o izradi UPU10 - građevinsko područje sportsko rekreacijske namjene R6e službeno glasilo:	Odluka predstavničkog tijela o donošenju plana: (službeno glasilo):	"Službene novine " Primorsko-goranske županije, 24/08
"Službene novine " Primorsko-goranske županije, 24/08	Javni uvid održan: od: 20.10.2009. do: 20.11.2009.	"Službene novine " Primorsko-goranske županije, 15/11
Javna rasprava (datum objave): 11.listopada.2009 "Novi list" 18.listopada.2009 "Novi list"	Odgovorna osoba za provođenje javne rasprave: Mladen Juranić, načelnik (ime, prezime i potpis)	Javni uvid održan: od: 20.10.2009. do: 20.11.2009.
Pečat tijela odgovornog za provođenje javne rasprave:	Suglasnost na plan prema članku 97. Zakona o prostornom uređenju i gradnji ("Narodne novine" br. 56/07, 38/09)	
broj suglasnosti klasa: 350-02/11-13/54 urbroj: 531-06-11-4 datum: 19. svibnja 2011		
Pravna osoba/tijelo koje je izradilo plan:	URBOS doo SPLIT Biro za prostorno planiranje, urbanizam i zaštitu okoliša	
Pečat pravne osobe/tijela koje je izradilo plan:	Odgovorna osoba: Gordana Radman, dipl. ing. arh. (ime, prezime i potpis)	
Odgovorni voditelj: GORDANA RADMAN, dipl. ing. arh.		
Stručni tim u izradi plana:		
1. GORDANA RADMAN, dipl. ing. arh.	7. HRVOJE BOTA, dipl. ing. arh.	
2. MAJA MADIRACA, dipl. oec.	8. IVANA BUBIĆ, dipl. oec.	
3. dr.sc.ZORAN RADMAN, prof.	9. KATARINA PULJIĆ, dipl.ing.arh.	
4. JASNA BAJLO dipl.ing.arh.	10. BRUNO BOSNIĆ student građ.	
5. mr.sc. IVANA KATURIC dipl.pov.umjetnosti	11. SEKA ROJE, arh. tehn.	
6. IVICA BANOVIC dipl.ing.prometa		
Pečat predstavničkog tijela:	Predsjednik predstavničkog tijela: (ime, prezime i potpis)	
Istovjetnost ovog prostornog plana s izvornikom ovjerava: (ime, prezime i potpis)	Pečat nadležnog tijela:	