















URBANISTIČKI PLAN UREĐENJA

UPU 4 - građevinsko područje sportsko - rekreacijske namjene R 6a

3.b POSEBNE MJERE ZAŠTITE

- GRANICE**
-  OBUHVAT URBANISTIČKOG PLANA UREĐENJA
 -  POJAS KOPNA 70 m OD OBALNE CRTE
 -  POJAS KOPNA 100 m OD OBALNE CRTE

- MJERE POSEBNE ZAŠTITE**
-  ORIJENTACIJSKI POLOŽAJ SIRENE ZA UZBUNJIVANJE
 -  EVAKUACIJSKI PUT IZ UGRUŽENOG PODRUČJA
 -  PRIVREMENA DEPONIJA URUŠENOG MATERIJALA
 -  ZABAVNO - USLUŽNI CENTAR
 -  SPORTSKI I PRATEĆI SADRŽAJI
 -  UREĐENA PLAŽA
 -  ZAŠTITNE ZELENE POVRŠINE
 -  POVRŠINA ZA SMJEŠTAJ TRAFOSTANICE
 -  AKVATORIJ U OBUHVATU URBANISTIČKOG PLANA
 -  PROMETNE POVRŠINE
 -  PARKIRALIŠTE





0 5 10m 50m



URBOS

BIRO ZA PROSTORNO PLANIRANJE,
URBANIZAM I ZAŠTITU OKOLISA
d.o.o. SPLIT, Karamanovca 11
Broj elab.: 524/08



Županija: PRIMORSKO GORANSKA	
Općina: PUNAT	
Naziv prostornog plana: URBANISTIČKI PLAN UREĐENJA UPU 4 - građevinsko područje sportsko - rekreacijske namjene R 6a	
Naziv kartografskog prikaza: POSEBNE MJERE ZAŠTITE	
Broj kartografskog prikaza: 3.b	Mjerilo kartografskog prikaza: 1:1000
Odluka o izradi UPU4 službeno glasilo: "Službene novine" Primorsko-goranske županije, 24/08	Odluka predstavničkog tijela o donošenju plana: službeno glasilo: "Službene novine" Primorsko-goranske županije, 26/11
Javna rasprava (datum objave): "Novi list" 11. 10. 2009. "Novi list" 18. 10. 2009.	Javni uvid održan: od: 20. 10. 2009. do: 20. 11. 2009.
Ponovljena javna rasprava (datum objave): "Novi list" 5. 12. 2010.	Javni uvid održan: od: 13. 12. 2010. do: 24. 12. 2010.
Pečat tijela odgovornog za provođenje javne rasprave:	Odgovorna osoba za provođenje javne rasprave:  MLADEN JURANIĆ
Suglasnost na plan prema članku 97. Zakona o prostornom uređenju i gradnji ("Narodne novine" br.76/07, 38/09 i 55/11) broj suglasnosti klasa: 350-02/11-13/89 Ur. br.: 531-06-11-2	datum: 21. srpnja 2011.
Pravna osoba/tijelo koje je izradilo plan: URBOS d.o.o SPLIT Biro za prostorno planiranje, urbanizam i zaštitu okoliša	Odgovorna osoba:  GORDANA RADMAN, dipl. ing. arh.
Pečat pravne osobe/tijela koje je izradilo plan: 	Odgovorni voditelj: GORDANA RADMAN, dipl. ing. arh.
Stručni tim u izradi plana: 1. GORDANA RADMAN, dipl. ing. arh. 2. MAJA MADIRACA, dipl. oec. 3. dr. sc. ZORAN RADMAN, mag. polit. 4. IVICA BANČIĆ, dipl. ing. arh. 5. KATARINA PULIĆ, dipl. ing. arh. 6. KATARINA PULIĆ, dipl. ing. arh.	7. HRVOJE BOTA, dipl. ing. arh. 8. IVANA BUBIĆ, dipl. oec.
Pečat predstavničkog tijela: 	Predsjednik predstavničkog tijela: MARLIAN KEREŽI
Istovjetnost ovog prostornog plana s elektroničkom ovjerava: (ime, prezime i potpis)	Pečat nadležnog tijela: