






2. PROMETNA, ULIČNA I KOMUNALNA INFRASTRUKTURNA MREŽA

2.c ELEKTROENERGETSKA I TELEKOMUNIKACIJSKA MREŽA



GRANICE

-  OBUHVAT URBANISTIČKOG PLANA UREĐENJA
-  POJAS KOPNA 70 m OD OBALNE CRTE
-  POJAS KOPNA 100 m OD OBALNE CRTE

ELEKTROENERGETSKA MREŽA




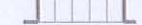

-  PLANIRANI VOD
-  STUP JAVNE RASVJETE

TELEKOMUNIKACIJA

-  TK PODZEMNI VOD
-  TK ŠAHTA

PROMET

CESTOVNI PROMET

-  JAVNA CESTA
-  KOLNO-PJEŠAČKI PRISTUP
-  PARKIRALIŠTE
-  PJEŠAČKE STAZE
-  10.0 ORIJENTACIJSKA KOTA NIVELETE




URBANISTIČKI PLAN UREĐENJA

UPU 10

GRAĐEVINSKO PODRUČJE

SPORTSKO REKREACIJSKE NAMJENE R6e



0 5 10 m 50 m

526/08

Županija:	PRIMORSKO GORANSKA
Općina:	PUNAT
Naziv prostornog plana:	URBANISTIČKI PLAN UREĐENJA UPU 10 SPORTSKO REKREACIJSKE NAMJENE R6e
Naziv kartografskog prikaza:	ELEKTROENERGETSKA I TELEKOMUNIKACIJSKA MREŽA
Broj kartografskog prikaza:	2.c
Mjerilo kartografskog prikaza:	1:1000
Odluka o izradi UPU10 - građevinsko područje sportsko rekreacijske namjene R6e službeno glasilo:	Odluka predstavničkog tijela o donošenju plana: (službeno glasilo):
"Službene novine " Primorsko-goranske županije, 24/08	"Službene novine " Primorsko-goranske županije, 15/11
Javna rasprava (datum objave): 11.listopada.2009 "Novi list" 18.listopada.2009 "Novi list"	Javni uvid održan: od: 20.10.2009. do: 20.11.2009.
Pečat tijela odgovornog za provođenje javne rasprave:	Odgovorna osoba za provođenje javne rasprave: MLADEN JURANIĆ, načelnik (ime, prezime i potpis)
Suglasnost na plan prema članku 97. Zakona o prostornom uređenju i gradnji ("Narodne novine" br. 76/07, 38/09)	
broj suglasnosti klasa: 350-02/11-13/54	urboj: 531-06-11-4 datum: 19. svibnja 2011
Pravna osoba/tijelo koje je izradilo plan:	URBOS doo SPLIT Biro za prostorno planiranje, urbanizam i zaštitu okoliša
Pečat pravne osobe/tijela koje je izradilo plan:	Odgovorna osoba: GORDANA RADMAN, dipl. ing. arh. (ime, prezime i potpis)
Odgovorni voditelj:	GORDANA RADMAN, dipl. ing. arh.
Stručni tim u izradi plana:	
1. GORDANA RADMAN, dipl. ing. arh.	7. HRVOJE BOTA, dipl. ing. arh.
2. MAJA MADIRACA, dipl. oec.	8. IVANA BUBIĆ, dipl. oec.
3. dr.sc.ZORAN RADMAN, prof.	9. KATARINA PULJIĆ, dipl.ing.arh.
4. JASNA BAJLO dipl.ing.arh.	10. BRUNO BOSNIĆ student građ.
5. mr.sc. IVANA KATURIC dipl.pov.umjetnosti	11. SEKA ROJE, arh. tehn.
6. IVICA BANOVIĆ dipl.ing.prometa	12. EMIL VOLARIĆ, dipl.ing. elekt.
Pečat predstavničkog tijela:	Predsjednik predstavničkog tijela: (ime, prezime i potpis)
Istovjetnost ovog prostornog plana s izvornikom ovjerava:	Pečat nadležnog tijela:
(ime, prezime i potpis)	