

TUMAČ PLANSKOG ZNAKOVLJA :

GRANICE
OSTALE GRANICE

- OBUHVAT PLANA
- - - ZAŠTIĆENI OBALNI POJAS - KOPNO (70m, 100m)

PROSTOR/POVRŠINE ZA RAZVOJ I UREĐENJE
RAZVOJ I UREĐENJE NASELJA

S STAMBENA NAMJENA
S1 - čisto stanovanje, S2 stanovanje s poslovnim prostorom
S3 - "stambeni niz PUNAT"
M MJEŠOVITA NAMJENA
M1 - pretežno stambena namjena, M2 - pretežno poslovna namjena
O JAVNA I DRUŠTVENA NAMJENA
D1-uprava D2-socijalna namjena
D3-zdravstvena namjena D4-vrtić
D5-škola D6-kultura
D7-vjerska namjena

G GOSPODARSKA NAMJENA
K POSLOVNA NAMJENA
K1-pretežno uslužna, K2-pretežno trgovačka, K3-komunalna servisa
T UGOSTITELJSKO-TURISTIČKA NAMJENA
T1-hotel, T3-kamp
R SPORTSKO - REKREACIJSKA NAMJENA
R1-sport, R2-rekreacija
P GRADSKA PLAŽA
Z JAVNE ZELENE POVRŠINE
Z1-park, Z2-igralište
Z ZAŠTIĆENE ZELENE POVRŠINE

INFRASTRUKTURNI SUSTAV
CESTOVNI PROMET

C CESTE, ULICE I OSTALE JAVNE PROMETNE POVRŠINE
PJ PJEŠAČKE POVRŠINE
P JAVNI PARKING
AK AUTOBUSNI KOLODVOR
BUS AUTOBUSNO STAJALIŠTE

POMORSKI PROMET

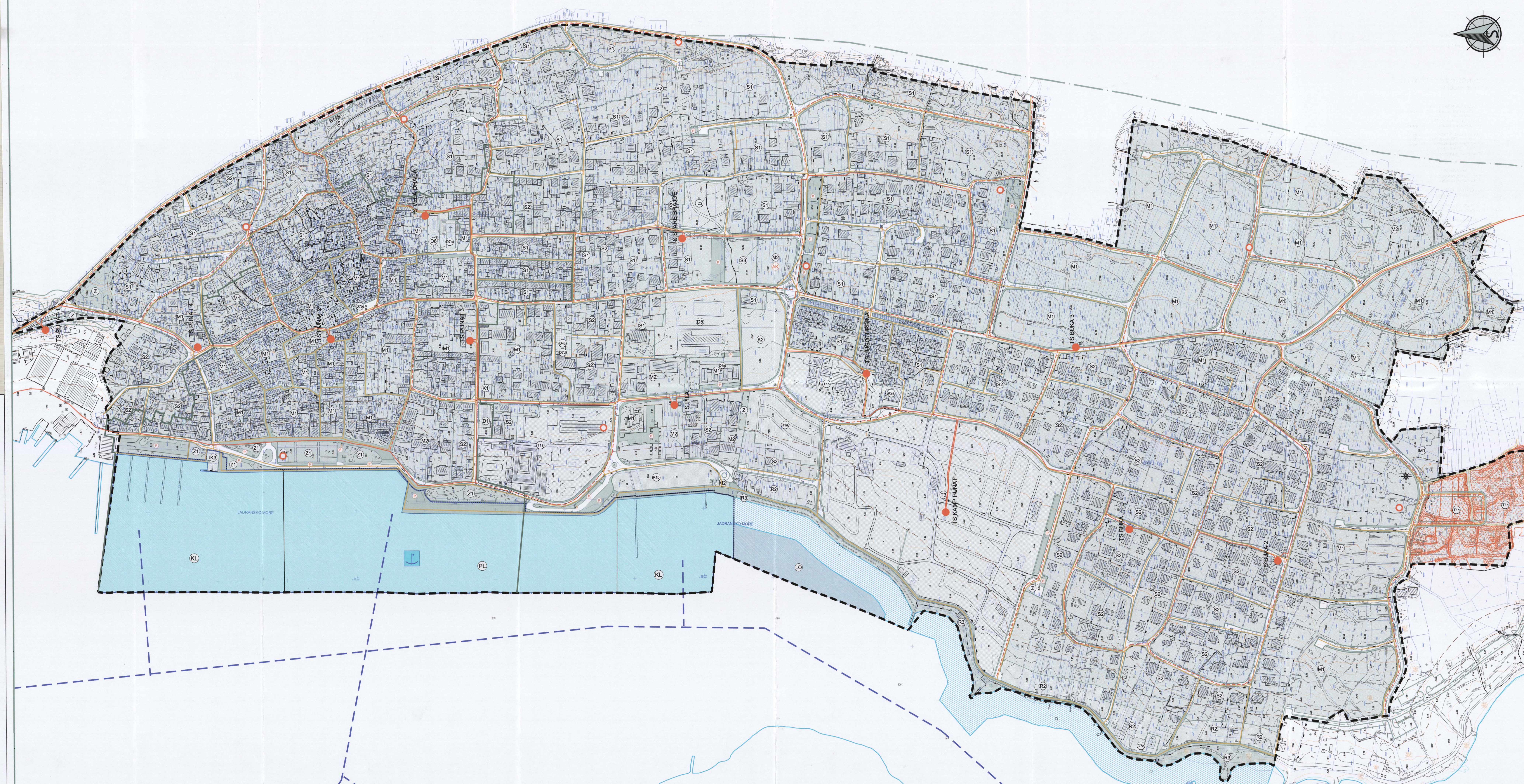

LU LUČKO PODRUČJE
ML MORSKA LUKA OTVORENA ZA JAVNI PROMET ŽUPANIJSKOG ZNAČAJA
PL-putićka luka, KL-komunalna luka
UP UNUTARNJI PLOVNI PUT
MR REKREATIVNA POVRŠINA MORA
LO OSTALI DIO MORA

ENERGETSKI SUSTAV
TRANSFORMATORSKA I RASKLOPNA POSTROJENJA



TS 20/0,4 kV, postojeca
TS 20/0,4 kV, plan

ELEKTROPRIJENOSNI UREĐAJI

K20KV KABEL 20 kV, postojeci
K20KV KABEL 20 kV, plan
KJ KABEL JAVNE RASVJETE



URBANISTIČKI PLAN UREĐENJA 3 - GRAĐEVINSKOG PODRUČJA NASELJA N1 - CENTRALNO NASELJE PUNAT

Zupanija PRIMORSKO-GORANSKA	
Općina OPĆINA PUNAT	
Naziv prostornog plana: II. IZMJENE I DOPUNE UPU 3- GRAĐEVINSKO PODRUČJE NASELJA N1-CENTRALNO NASELJE PUNAT	
Naziv kartografskog prikaza: PROMETNA, ULIČNA I KOMUNALNA INFRASTRUKTURNA MREŽA - ELEKTROOPSKRBA I JAVNA RASVJETA	
Broj kartografskog prikaza: 2.4	Mjerilo kartografskog prikaza: 1:2000
Odluka o izradi prostornog plana	Odluka predstavničkog tijela o donošenju plana
Sl. novine PŽZ br. 37/18 od 27. studenog 2018. Javna rasprava (datum objave): Novi List, od 09. lipnja 2019. web stranice MOJPU, od 07. lipnja 2019. web stranice Općine PUNAT, od 08. lipnja 2019.	Sl. novine PŽZ br. 03/20 od 14. veljače 2020. Javni uvid održan: od: 17. lipnja 2019. do: 28. lipnja 2019. Odgovorna osoba za provođenje javne rasprave:
Pečat pravne osobe odgovorne za provođenje javne rasprave:	 MARINKO ŽIC (ime, prezime i potpis)
Suglasnost na plan prema članku 108. Zakona o prostornom uređenju (Merodne novine: 153/15, 65/17, 114/19, 39/19, 98/19) Broj suglasnosti: KLASA: 350-02/19-13/96 URBROJ: 531-05-1-2-20-5 datum: 30. siječnja 2020.	
Pravna osoba koja je izradila plan:	Odgovorna osoba:
PLAN 21 d.o.o., Prolaz Marije K. Kozulić 4, 51000 Rijeka	BOJAN BILIĆ, dipl.ing.arh. (ime, prezime i potpis)
Odgovorni voditelj izrade prostornog plana: BOJAN BILIĆ, dipl.ing.arh. - ovlašten arhitekt - urbanist	
Stručni tim u izradi plana: 1. BOJAN BILIĆ, dipl.ing.arh. 2. ANA ĐURĐEK KUGA, dipl.ing.arh. 3. ANJA MAGLIĆA, mag.ing.vedif. 4. JANA VEHOVEC, mag.ing.vedif.	Sudradnici: 1. DALIBOR ČIKOVIĆ, mag.ing.vedif. 2. _____ 3. _____ 4. _____ 5. _____
Pečat predstavničkog tijela:	Predsjednik Općinskog vijeća: Goran Graničić, dr. med., v.r. (ime, prezime i potpis)
Istovjetnost ovog prostornog plana s izvornikom ovjerava:	Pečat nadležnog upravnog tijela: (ime, prezime i potpis)

URBANISTIČKI PLAN UREĐENJA 3 - GRAĐEVINSKOG PODRUČJA NASELJA N1 - CENTRALNO NASELJE PUNAT