









1. KORIŠTENJE I NAMJENA POVRŠINA

GRANICE





-  OBUHVAT URBANISTIČKOG PLANA UREĐENJA
-  POJAS KOPNA 70 m OD OBALNE CRTE
-  POJAS KOPNA 100 m OD OBALNE CRTE

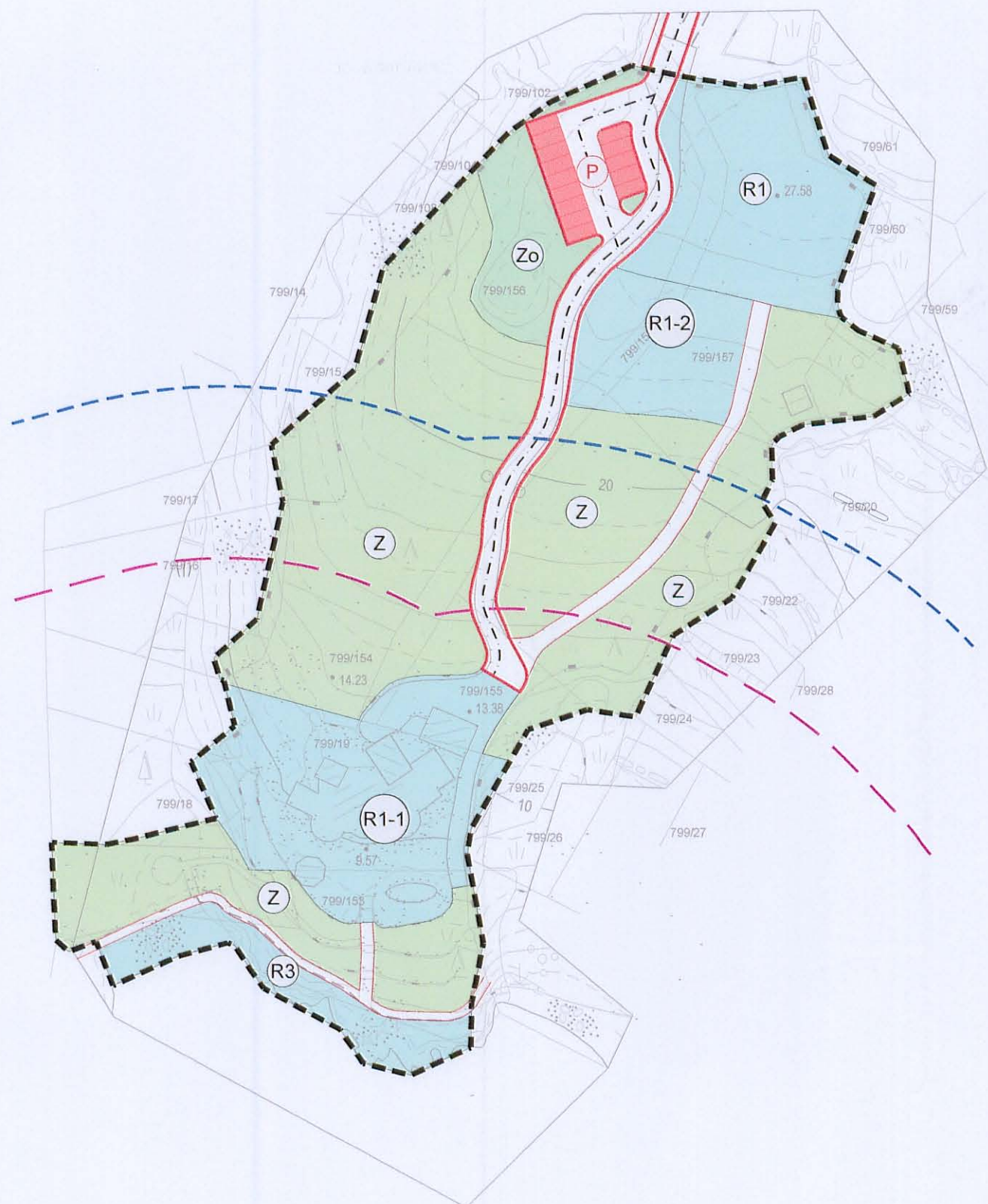
NAČIN GRADNJE

-  ŠPORTSKO - REKREACIJSKA NAMJENA
R1 - sport - igralište za tenis
-  ŠPORTSKO - REKREACIJSKA NAMJENA - PRATEĆI SADRŽAJI
R1-1 - prateći sadržaji - postojeća građevina
R1-2 - prateći sadržaji - vinski podrum
-  ŠPORTSKO - REKREACIJSKA NAMJENA
KUPALIŠTE - uređena plaža
-  UREĐENE ZELENE POVRŠINE (visoko i nisko zelenilo, parkovske površine)
-  OSTALE UREĐENE ZELENE POVRŠINE (kamenjar)

PROMET

CESTOVNI PROMET

-  JAVNA CESTA
-  KOLNO-PJEŠAČKI PRISTUP
-  PARKIRALIŠTE
-  PJEŠAČKE STAZE




URBANISTIČKI PLAN UREĐENJA

UPU 10

GRAĐEVINSKO PODRUČJE

SPORTSKO REKREACIJSKE NAMJENE R6e



0 5 10 m 50 m 526/08

Županija:	PRIMORSKO GORANSKA
Općina:	PUNAT
Naziv prostornog plana:	URBANISTIČKI PLAN UREĐENJA UPU 10 SPORTSKO REKREACIJSKE NAMJENE R6e
Naziv kartografskog prikaza:	KORIŠTENJE I NAMJENA POVRŠINA
Broj kartografskog prikaza:	1
Mjerilo kartografskog prikaza:	1:1000
Odluka o izradi UPU10 - građevinsko područje sportsko rekreacijske namjene R6e službeno glasilo:	Odluka predstavničkog tijela o donošenju plana: (službeno glasilo):
"Službene novine " Primorsko-goranske županije, 24/08	"Službene novine " Primorsko-goranske županije, 15/11
Javna rasprava (datum objave): 11.listopada.2009 "Novi list" 18.listopada.2009 "Novi list"	Javni uvid održan: od: 20.10.2009. do: 20.11.2009.
Pečat tijela odgovornog za provođenje javne rasprave:	Odgovorna osoba za provođenje javne rasprave: MLADEN JURANIĆ, načelnik (ime, prezime i potpis)
Suglasnost na plan prema članku 97. Zakona o prostornom uređenju i gradnji ("Narodne novine" br.76/07, 38/09)	
broj suglasnosti klasa: 350-02/11-13/54	urbroj: 531-06-11-4 datum: 19. svibnja 2011
Pravna osoba/tijelo koje je izradilo plan:	URBOS doo SPLIT Biro za prostorno planiranje, urbanizam i zaštitu okoliša
Pečat pravne osobe/tijela koje je izradilo plan:	Odgovorna osoba: GORDANA RADMAN, dipl. ing. arh. (ime, prezime i potpis)
Odgovorni voditelj:	GORDANA RADMAN, dipl. ing. arh.
Stručni tim u izradi plana:	
1. GORDANA RADMAN, dipl. ing. arh.	7. HRVOJE BOTA, dipl. ing. arh.
2. MAJA MADIRACA, dipl. oec.	8. IVANA BUBIČ, dipl. oec.
3. dr.sc.ZORAN RADMAN, prof.	9. KATARINA PULJIĆ, dipl.ing.arh.
4. JASNA BAJLO dipl.ing.arh.	10. BRUNO BOSNIĆ student građ.
5. mr.sc. IVANA KATURIĆ dipl.pov.umjetnosti	11. SEKA ROJE, arh. tehn.
6. IVICA BANOVIĆ dipl.ing.prometa	
Pečat predstavničkog tijela:	Predsjednik predstavničkog tijela:
	(ime, prezime i potpis)
Istovjetnost ovog prostornog plana s obrascem za ovjerava:	Pečat nadležnog tijela:
(ime, prezime i potpis)	